



APPRENONS-EN DAVANTAGE SUR LE CANADA

MANITOBA



Fiche d'information

Teste tes connaissances! Remplis les espaces vides ci-dessous avec les bons mots.

1. La capitale du Manitoba est _____.
2. Le Manitoba est l'une des trois provinces des _____.
3. Le Manitoba est situé à l'est de la _____ et à l'ouest de l'_____.
4. L'oiseau emblématique du Manitoba est la _____.
5. La fleur emblématique du Manitoba est le _____ des _____.



Ontario

cendrée

chouette

crocus

Winnipeg

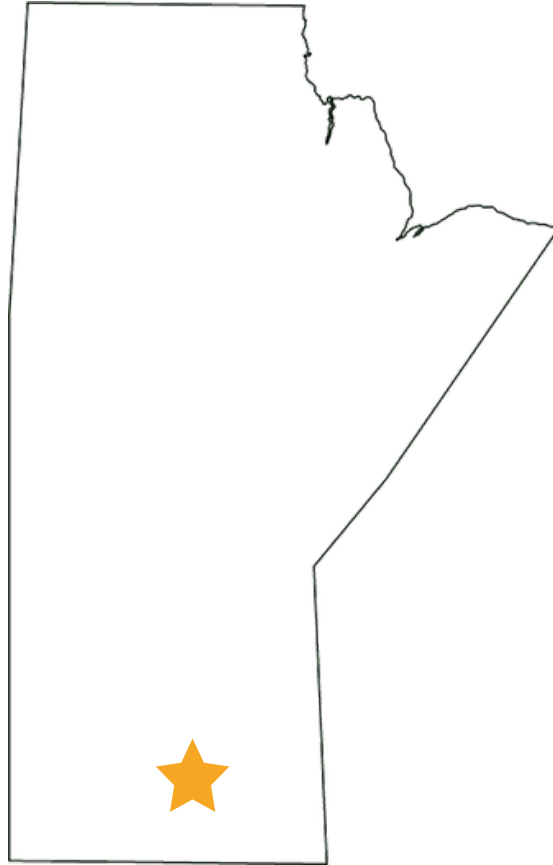
prairies

Saskatchewan


Prairies

Cartographie du Manitoba

Marque la capitale de la province. Ensuite, fais une recherche sur la topographie du Manitoba et colore la carte en conséquence!




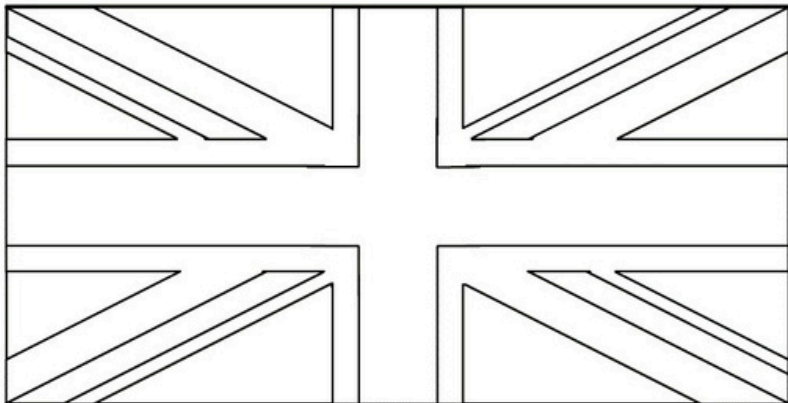
Fais voler son drapeau



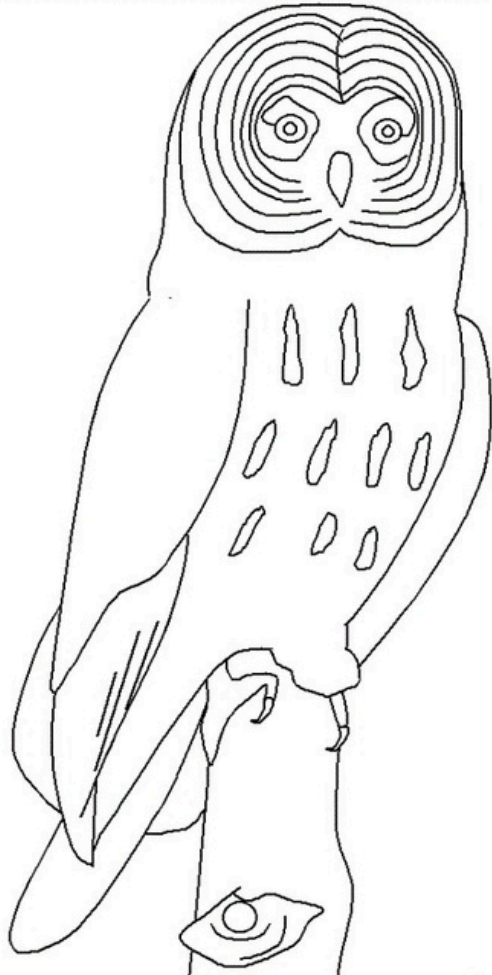
Le drapeau provincial du Manitoba a été introduit le 12 mai 1966. Ses principales caractéristiques sont les suivantes :

- Red Ensign britannique avec l'écu des armoiries du Manitoba sur la partie battante.

À ton tour! Recrée le drapeau officiel du Manitoba,
en utilisant le dessin ci-dessous pour te guider



Emblème faunique



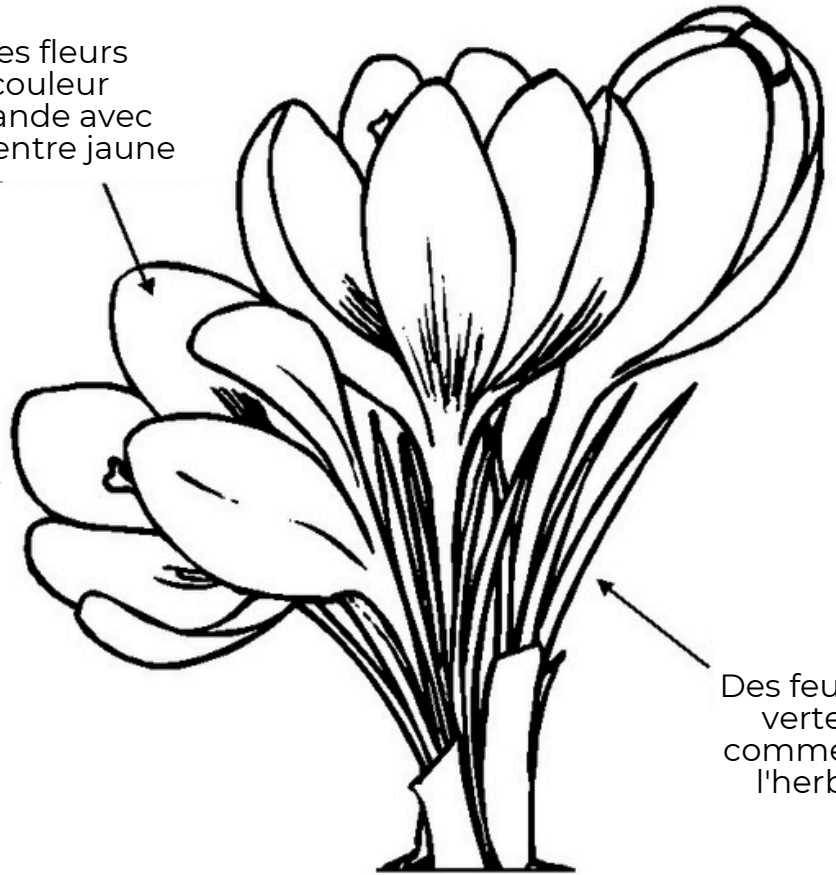
L'oiseau emblématique du
Manitoba est la chouette
cenrée.
Colore l'image ci-dessous!



Emblème floral

La fleur emblématique du Manitoba est le crocus des prairies.
Colore l'image ci-dessous!

Des fleurs
couleur
lavande avec
un centre jaune



Des feuilles
vertes
comme de
l'herbe

LE MANITOBA

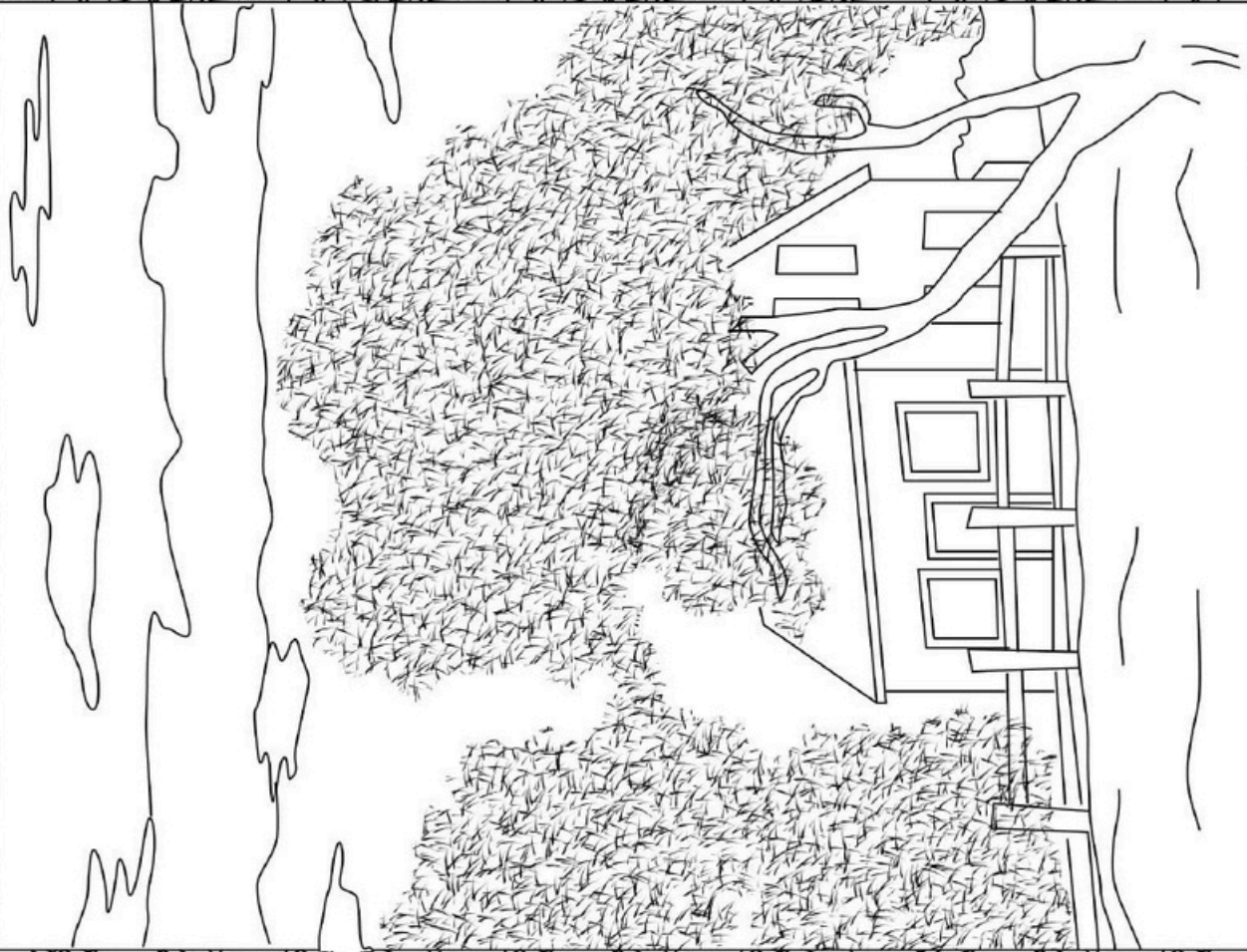
en

Couleurs



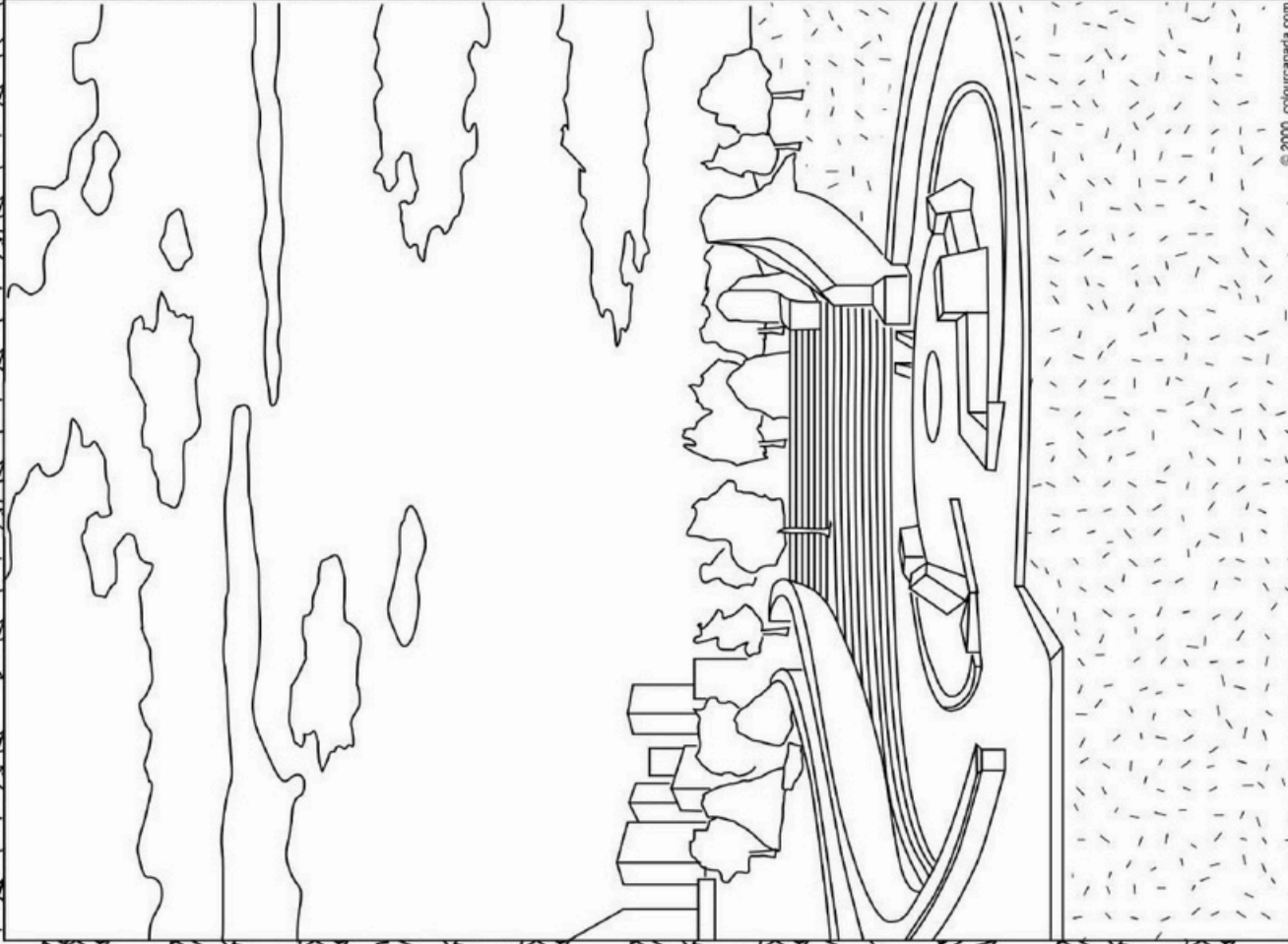


La maison Riel : est la maison du leader métis et fondateur du Manitoba, Louis Riel. Ses descendants ont vécu dans la maison familiale jusqu'en 1969. C'est ici que le corps de Louis Riel fut exposé pendant deux jours en décembre 1885. La maison elle-même a été restaurée tel qu'au printemps 1886.



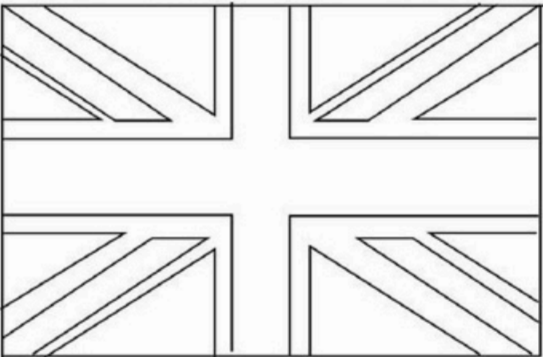



La Fourche : utilisée il y a 6,000 ans par les Premières nations, la Fourche est construite à la jonction des rivières Rouge et Assiniboine. Les premiers européens arrivèrent à cet endroit en canoé en 1738 et y installèrent une colonie. Aujourd'hui, La Fourche est la plus populaire attraction touristique dans la ville de Winnipeg.



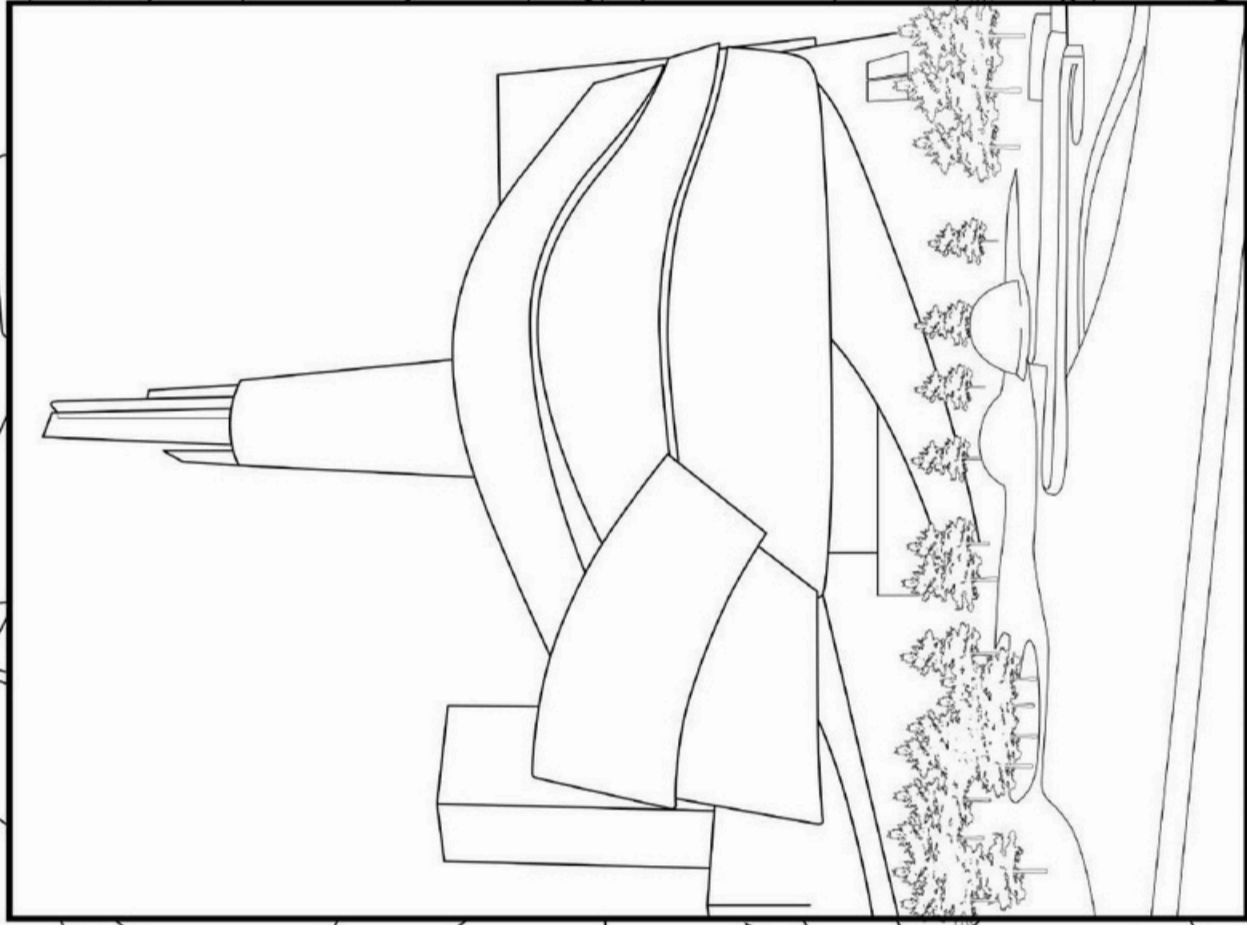


Le drapeau du Manitoba : il affiche le Union Jack dans son coin supérieur gauche et le blason de la province en sa partie battante. Celui-ci montre la croix de St-Georges et dans sa partie basse un bison entier debout sur un rocher.



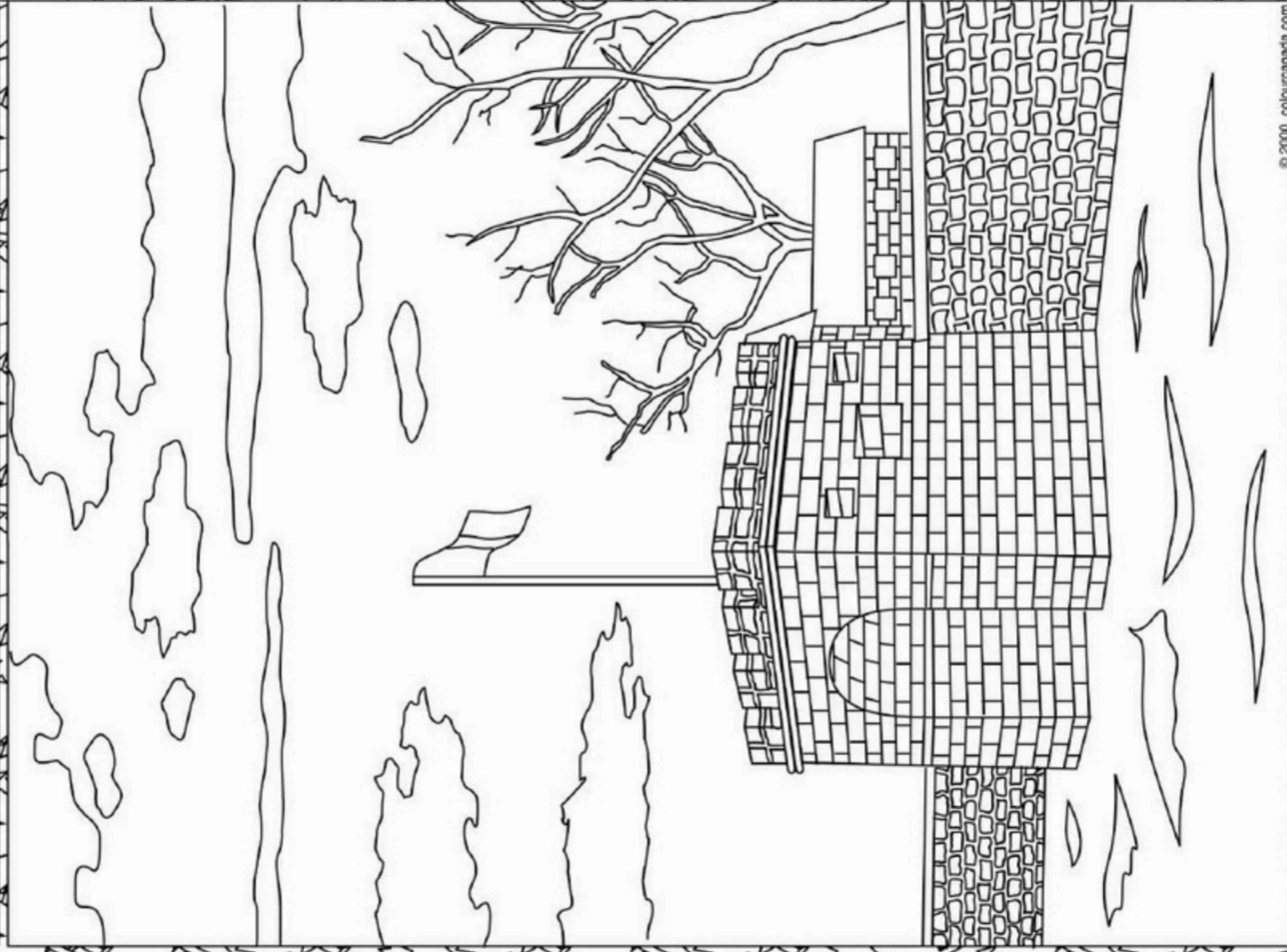


Le Musée canadien pour les droits de la personne à Winnipeg est une destination nationale et internationale depuis 2008. Il est un centre d'apprentissage où les Canadiens et des gens de partout dans le monde engagent des discussions et actions contre la haine et l'oppression.






Le Fort Garry : La partie supérieure du fort, connue comme le centre-ville de Winnipeg, fut construite en 1836. Sa partie basse fut construite en 1840 et est située à 32 km en aval de sa partie supérieure. En 1951, la Cie de la Baie d'Hudson donna le fort au gouvernement fédéral et il est à ce jour le plus vieux fort de pierres intact en Amérique du Nord.





Le crocus des prairies : ce sont les enfants du Manitoba qui ont choisi cette fleur comme emblème en 1906. Apparaissant au tout début du printemps, cette fleur est colorée de différentes teintes de jaune allant du foncé bleuâtre jusqu'au très pâle. Le crocus se protège des nuits froides du Manitoba avec une petite rosette.





Le Béluga : Churc'hill est reconnu pour ses ours polaires, mais il y a plus à voir que ça dans cette ville nordique du Manitoba. Churchill se vante aussi d'accueillir plus de 200 types d'oiseaux, de magnifiques fleurs de toundra sans passer sous silence les nombreux bélugas tous souriants de la Baie d'Hudson.

